

Bodajki Motorsklubb 1. Túra leírás és útvonal:

- 08:30 Gyülekező Hoffart Adriék előtt, teletankolt motorokkal, jóllakott pocakkal, kis és nagyvécézést elintézve.
- 08:45 Indulás az első uticél : Tinnye üvegtigris büfé felé.
- 09:45 Érkezés az Üvegtigrishez. Pisi-kaki-iszi-eszi pihenő.
- 10:15 Indulás tovább a következő uticélhoz: Neszmélyi Hajóskanzen
- 11:05 Érkezés a Neszmélyi Hajóskanzenhez. Körülnézés, ez-az.
- 11:50 Indulás Komáromba a Monostori erődhez.
- 12:15 Érkezés a Monostori erődhez. Ebéd, erődnézés, KV.
- 13:30 Indulás Győrbe a benzinkútra.
- 14:00 Tankolás, Pisi-kaki-iszi-eszi pihenő
- 14:30 Indulás Csesznekre a várba.
- 15:20 Érkezés a Cseszneki várba. Várnézés, Iszi-eszi-fagy-nyali a vár büféjében.
- 16:30 Indulás haza elfogyasztani a jól megérdemelt sörünket Hadnagyéknál a kertben.
- 17:10 Érkezés Hadnagyékhoz, sörbontás, kötetlen program kifulladásig.

Érintett települések sorrendben:

Bodajk -> Csákberény -> Csákvár -> Mány -> Zsámbék -> Tök -> Perbál -> **Tinnye** -> Piliscsaba -> Pilisjászfalu -> Dorog -> Tát -> Nyergesújfalu -> Lábatlan -> Süttő -> **Neszmély** -> Dunaalmás -> Almásfüzitő -> Szőny -> **Komárom** -> Ács -> Gönyű -> **Győr** -> Nyúl -> Écs -> Ravazd -> Veszprémvarsány -> Bakonyszentkirály -> **Csesznek** -> Dudar -> Csetény -> Szápár -> Bakonycsernye -> Balinka -> **Bodajk**

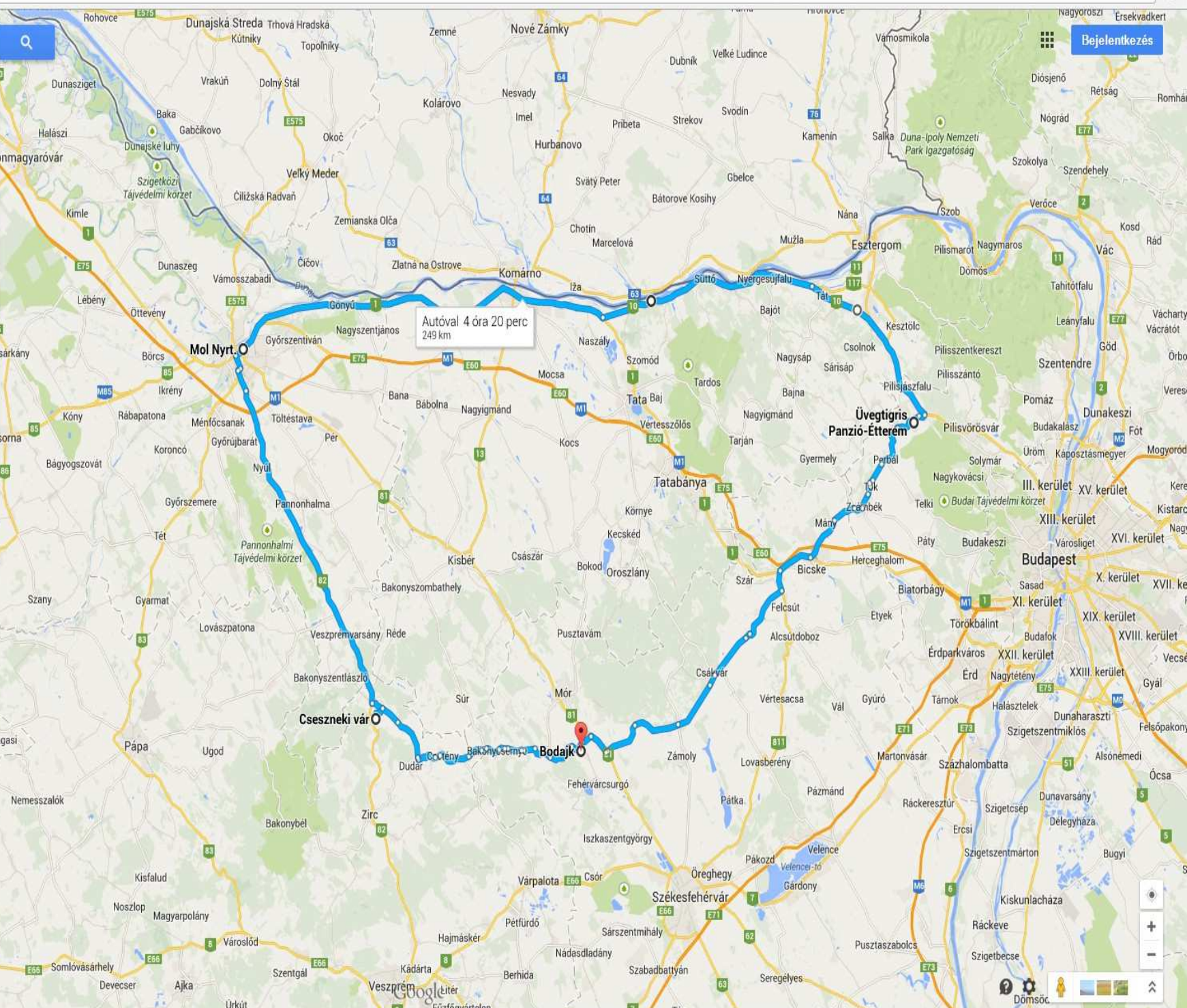
- Bodajk, Magyarország
- Úvegtigris Panzió-Étterem, 2086 Tinnye, Garancs
- Neszmélyi Hajóskenzen "Zoltán Gözös" Közhasznú
- Mol Nyrt., 9027 Győr, Budai út, Magyarország
- Cseszneki vár, Vár út 51, 8419 Csesznek, Magyar
- Bodajk, Magyarország

Kompok, autópályák és fizetős utak elkerülése

Autóval a következőn keresztül: 4 óra 20 perc
Rákóczi út · 249 km

Forgalom mutatása

Az összes lépés Lépések előnézete



Bejelentkezés



Bodajk, Magyarország
 Úvegigris Panzió-Étterem, 2086 Tinnye, Garancs

Autópályák elkerülése

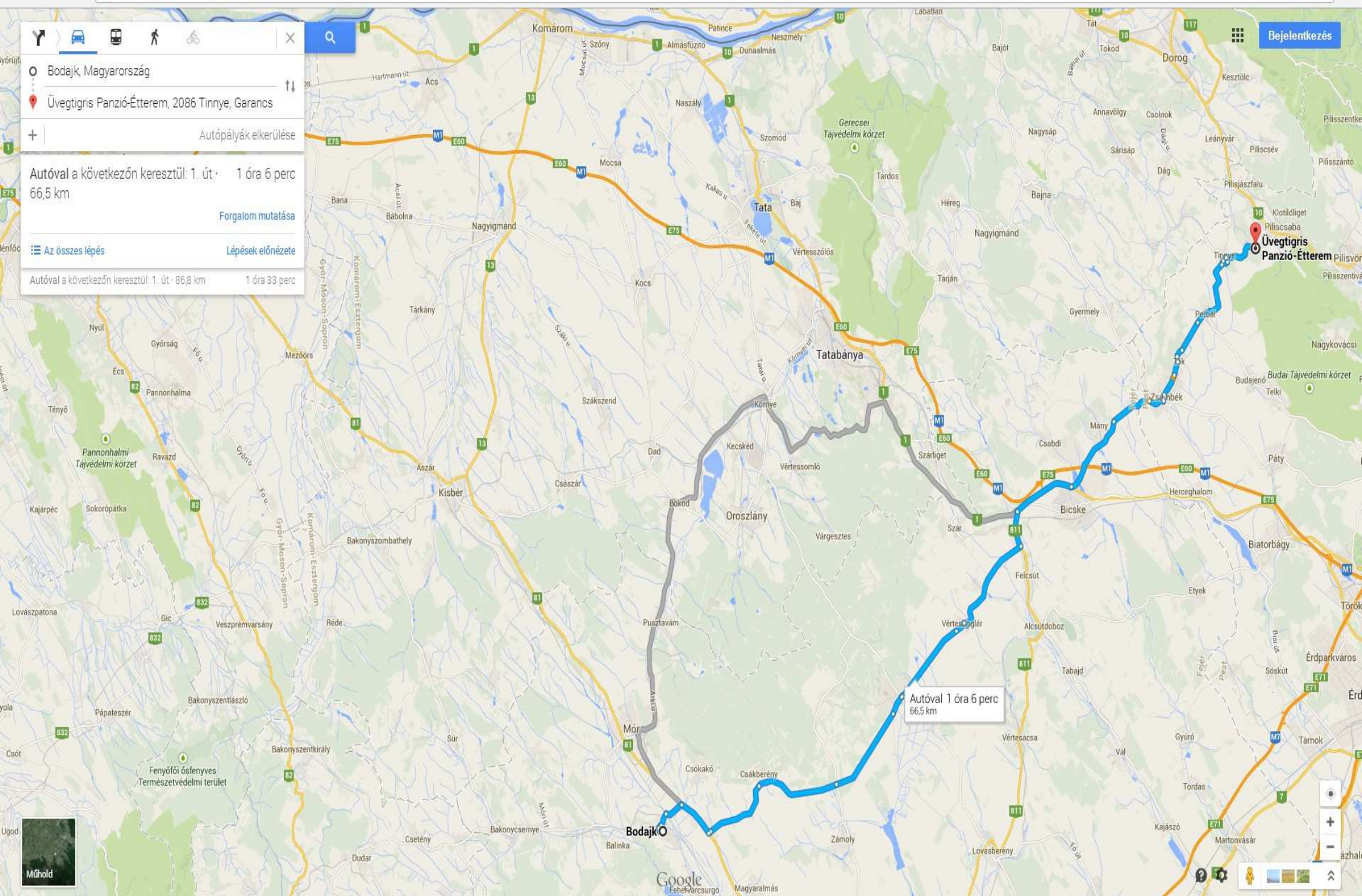
Autóval a következőn keresztül: 1. út · 1 óra 6 perc
 66,5 km

[Forgalom mutatása](#)

[Az összes lépés](#)

[Lépések előnézete](#)

Autóval a következőn keresztül: 1. út · 86,8 km 1 óra 33 perc



Bejelentkezés



Üvegtigris Panzió-Étterem, 2086 Tinnye, Garancs

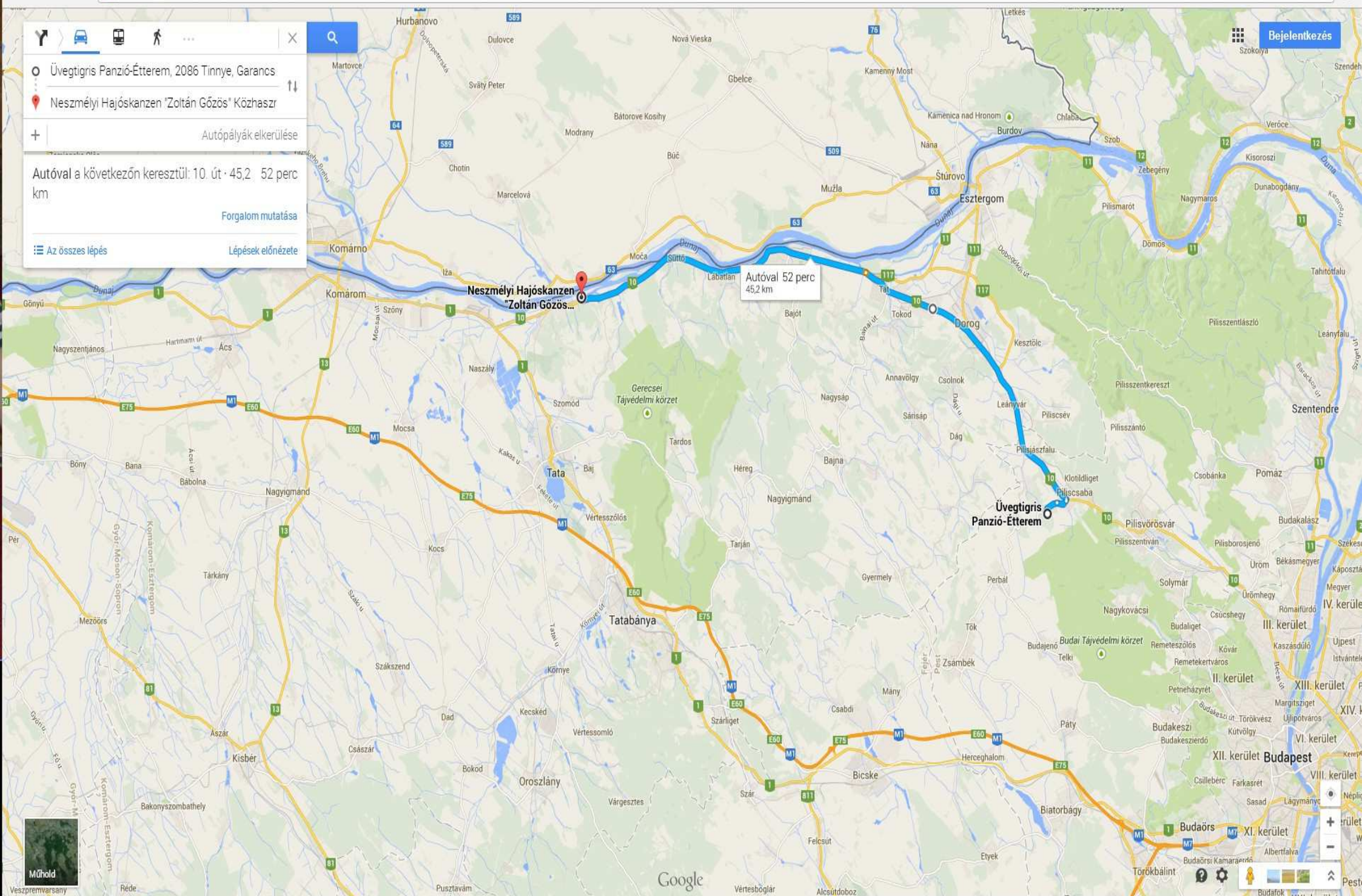
Neszmélyi Hajóskenzen "Zoltán Gőzös" Közhasznú Alapítvány

Autópályák elkerülése

Autóval a következőn keresztül: 10. út · 45,2 52 perc km

Forgalom mutatása

Az összes lépés Lépések előnézete



Bejelentkezés



Google

Térképadatok © Google, 2014. Egyszerűsített mód Általános Szerződési Feltételek Adatvédelem Hiba bejelentése 5 km

Itt nem lehet kerékpárral közlekedni

 Üvegtagris Panzió-Étterem, 2086 Tinnye, Garancs

 Neszmélyi Hajóskanzen "Zoltán Gözös" Közhasznú

 Autópályák elkerülése

 Autóval a következőn keresztül: 10. út · 45,2 52 perc

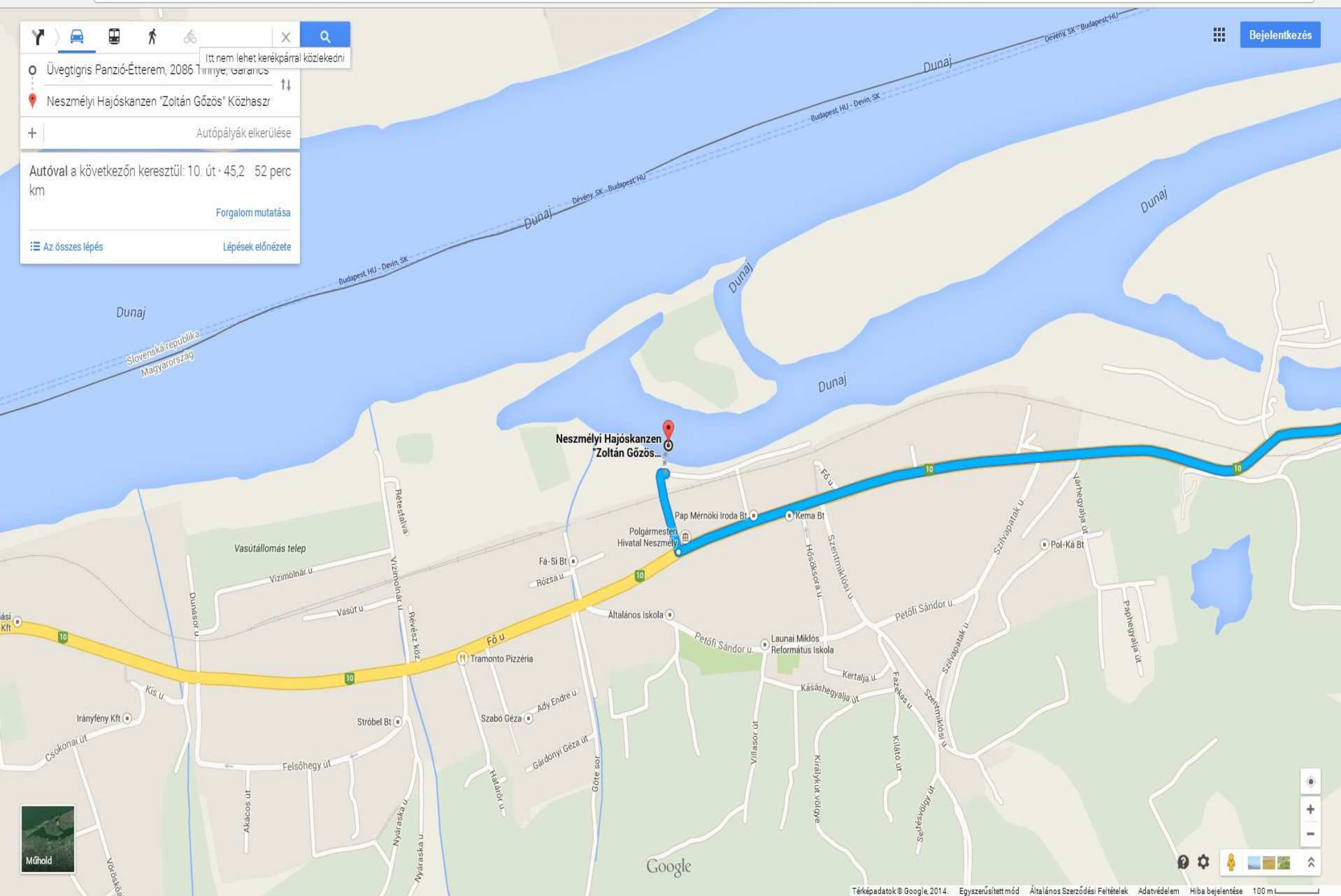
 km

 Forgalom mutatása

 Az összes lépés

 Lépések előnézete

Bejelentkezés



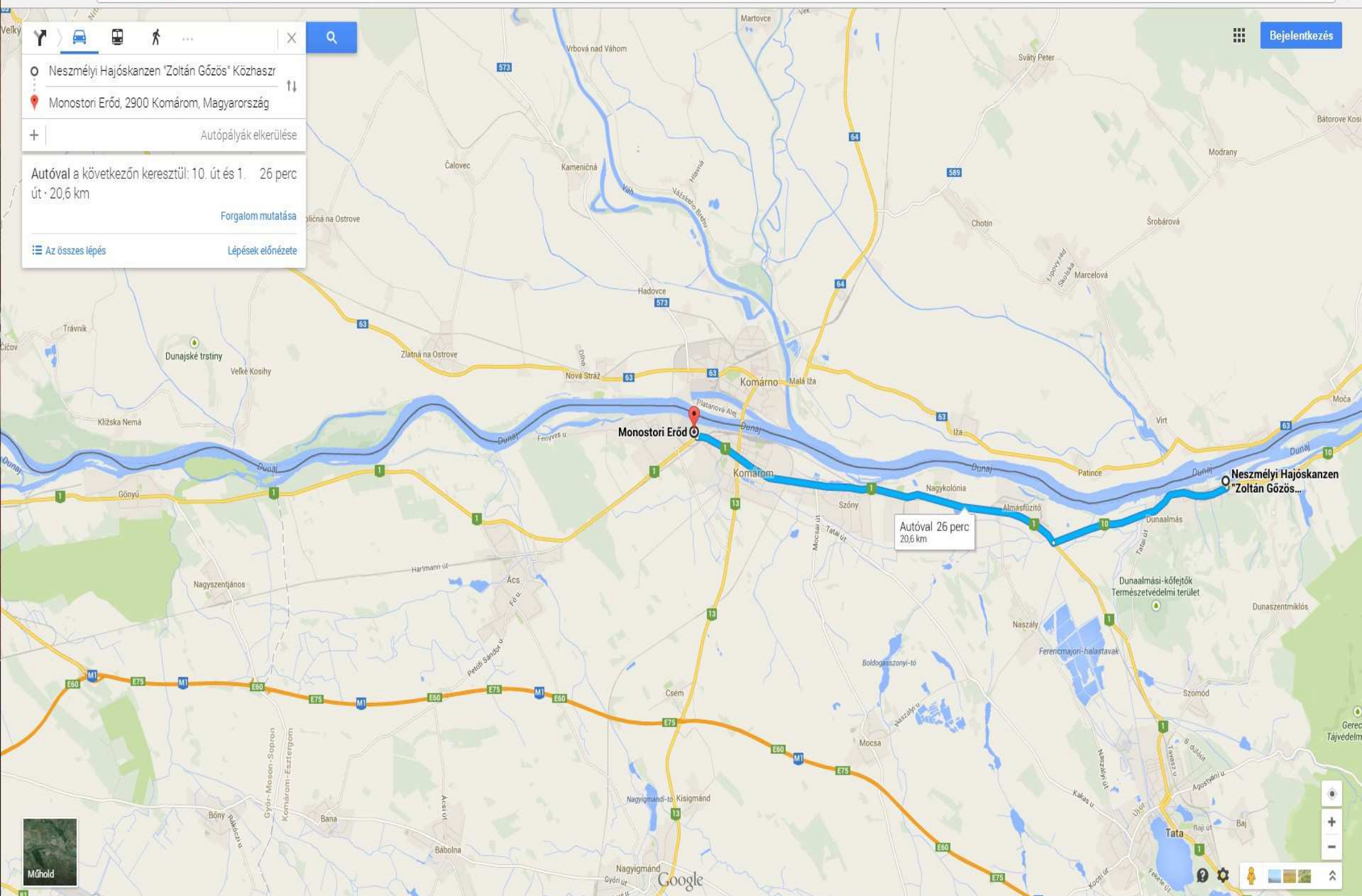
Google

Autópályák elkerülése

Autóval a következőn keresztül: 10. út és 1. 26 perc út · 20,6 km

Forgalom mutatása

Az összes lépés Lépések előnézete



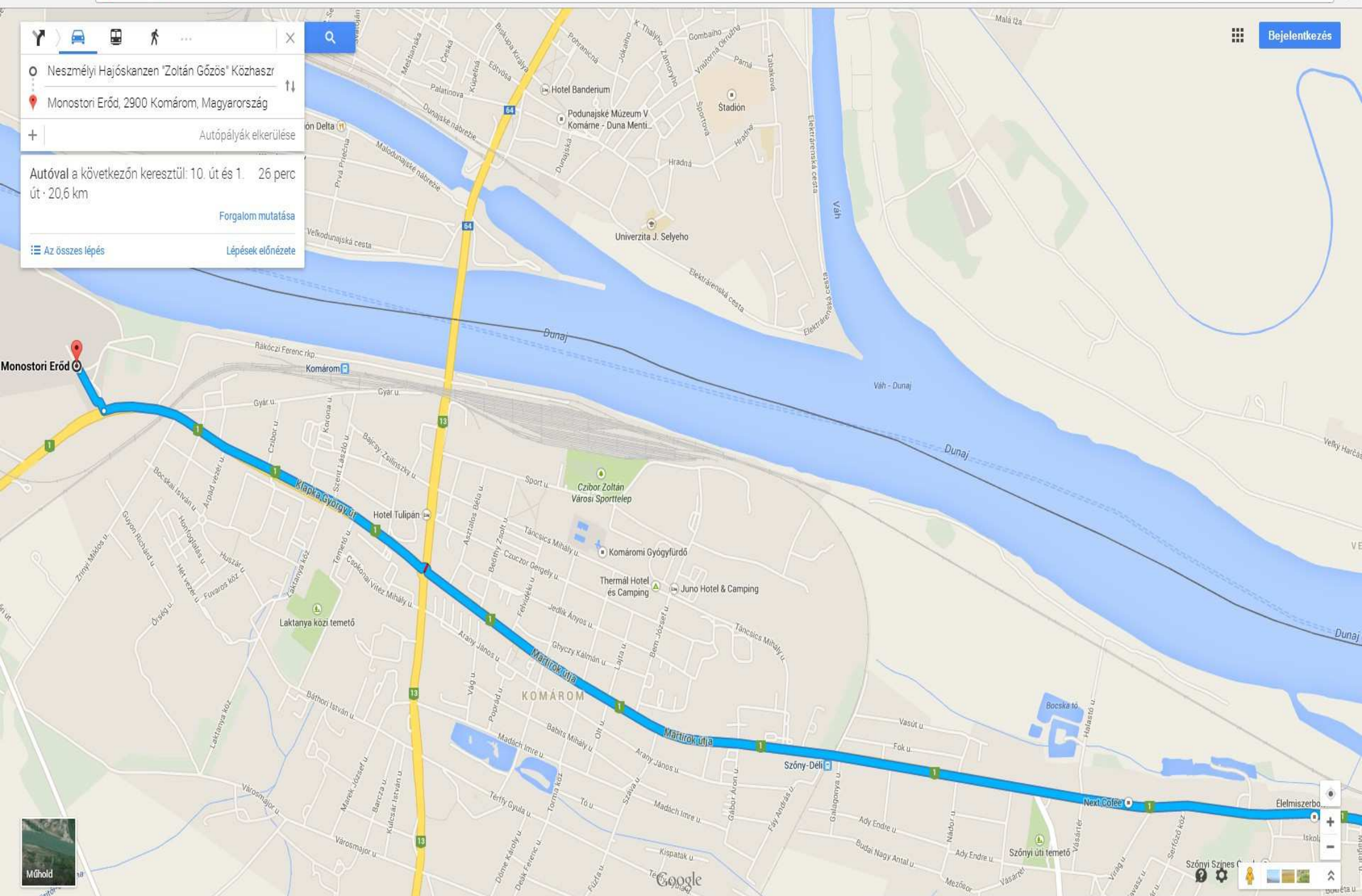
Autópályák elkerülése

Autóval a következőn keresztül: 10. út és 1. 26 perc út · 20,6 km

Forgalom mutatása

Az összes lépés Lépések előnézete

Bejelentkezés



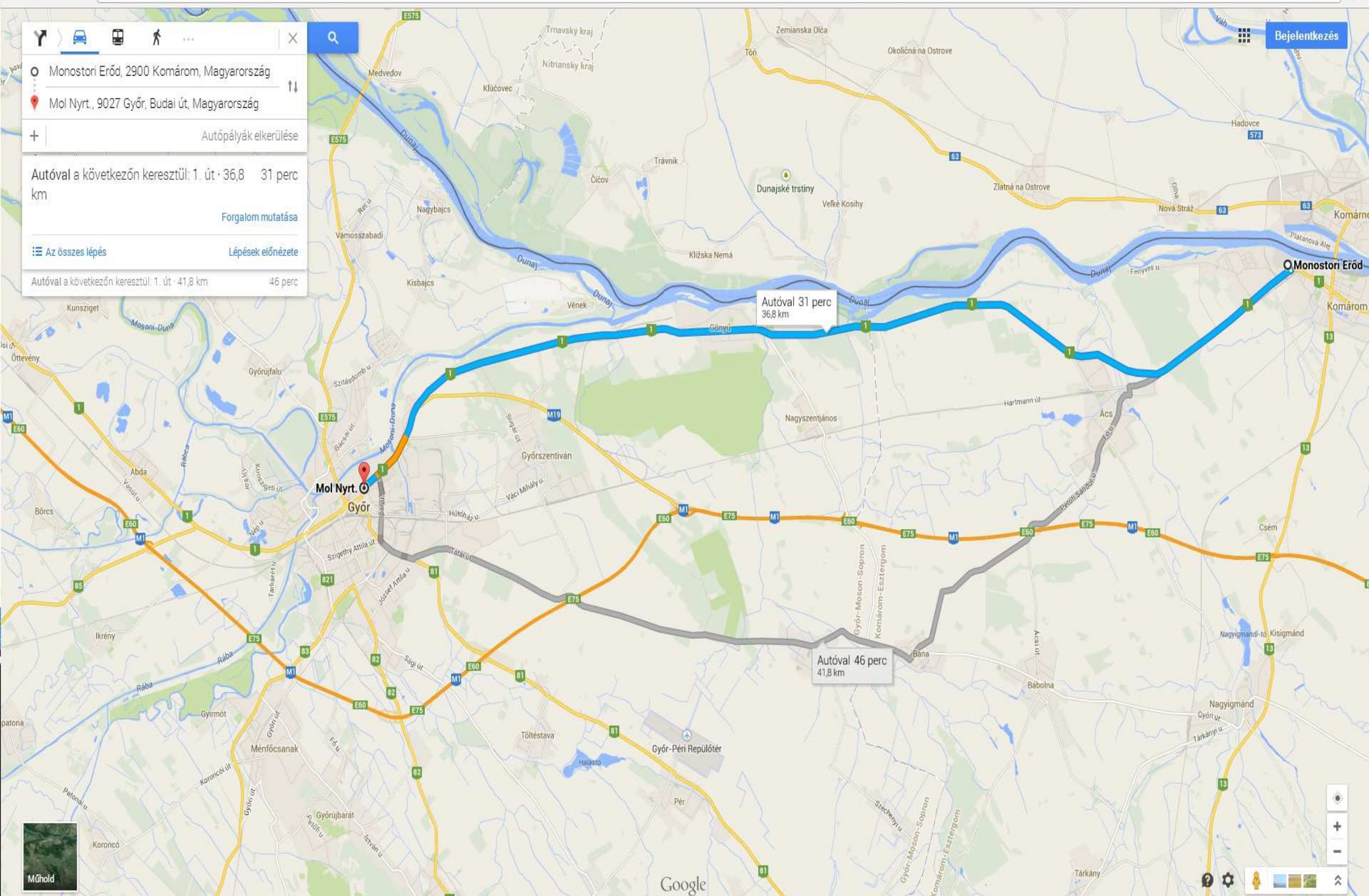
Autópályák elkerülése

Autóval a következőn keresztül: 1. út · 36,8 31 perc
km

Forgalom mutatása

Az összes lépés Lépések előnézete

Autóval a következőn keresztül: 1. út · 41,8 km 46 perc



Bejelentkezés



Google

Monostori Erőd, 2900 Komárom, Magyarország

Mol Nyrt., 9027 Győr, Budai út, Magyarország

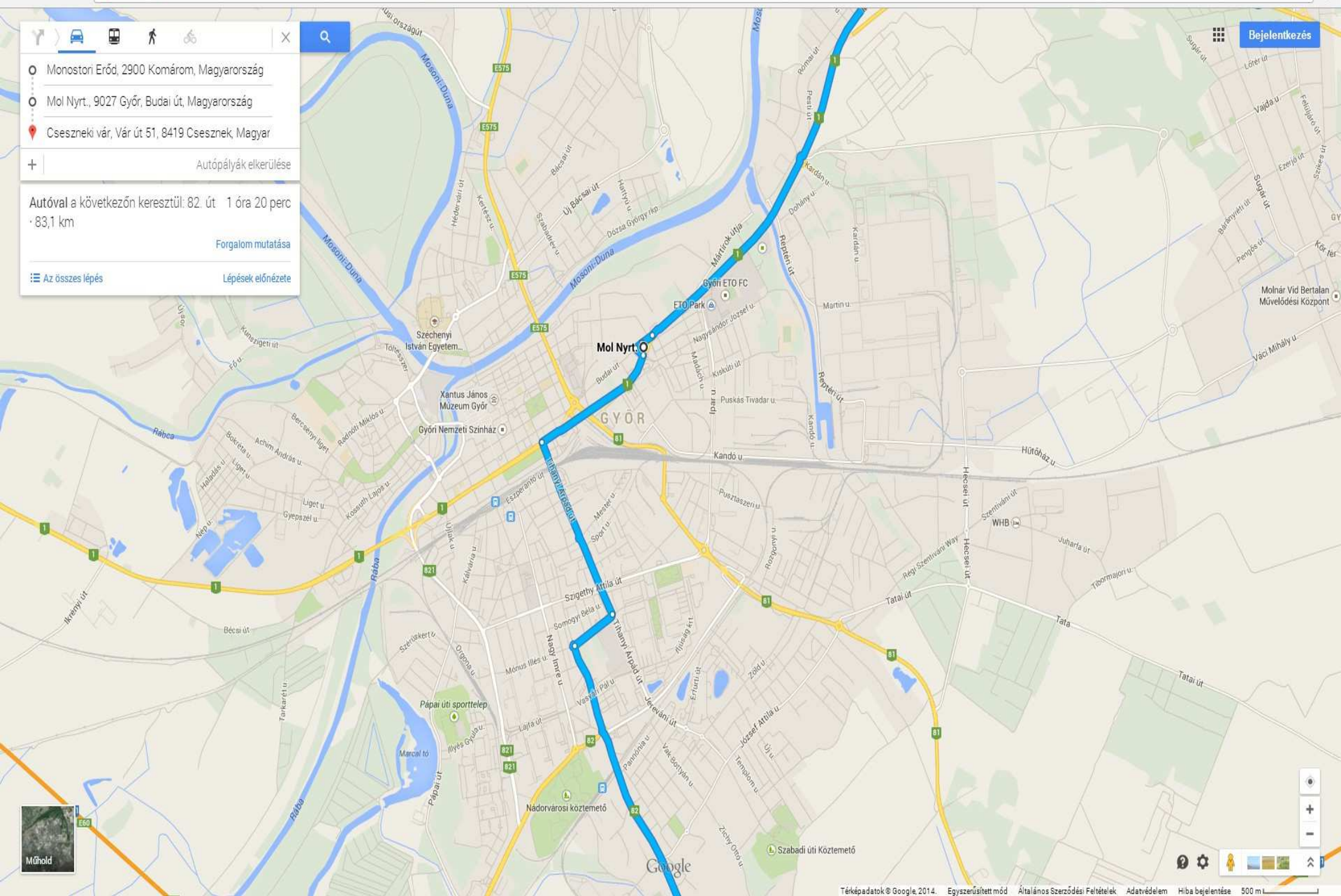
Cseszneki vár, Vár út 51, 8419 Csesznek, Magyar

Autópályák elkerülése

Autóval a következőn keresztül: 82. út 1 óra 20 perc
83,1 km

Forgalom mutatása

Az összes lépés Lépések előnézete



Bejelentkezés

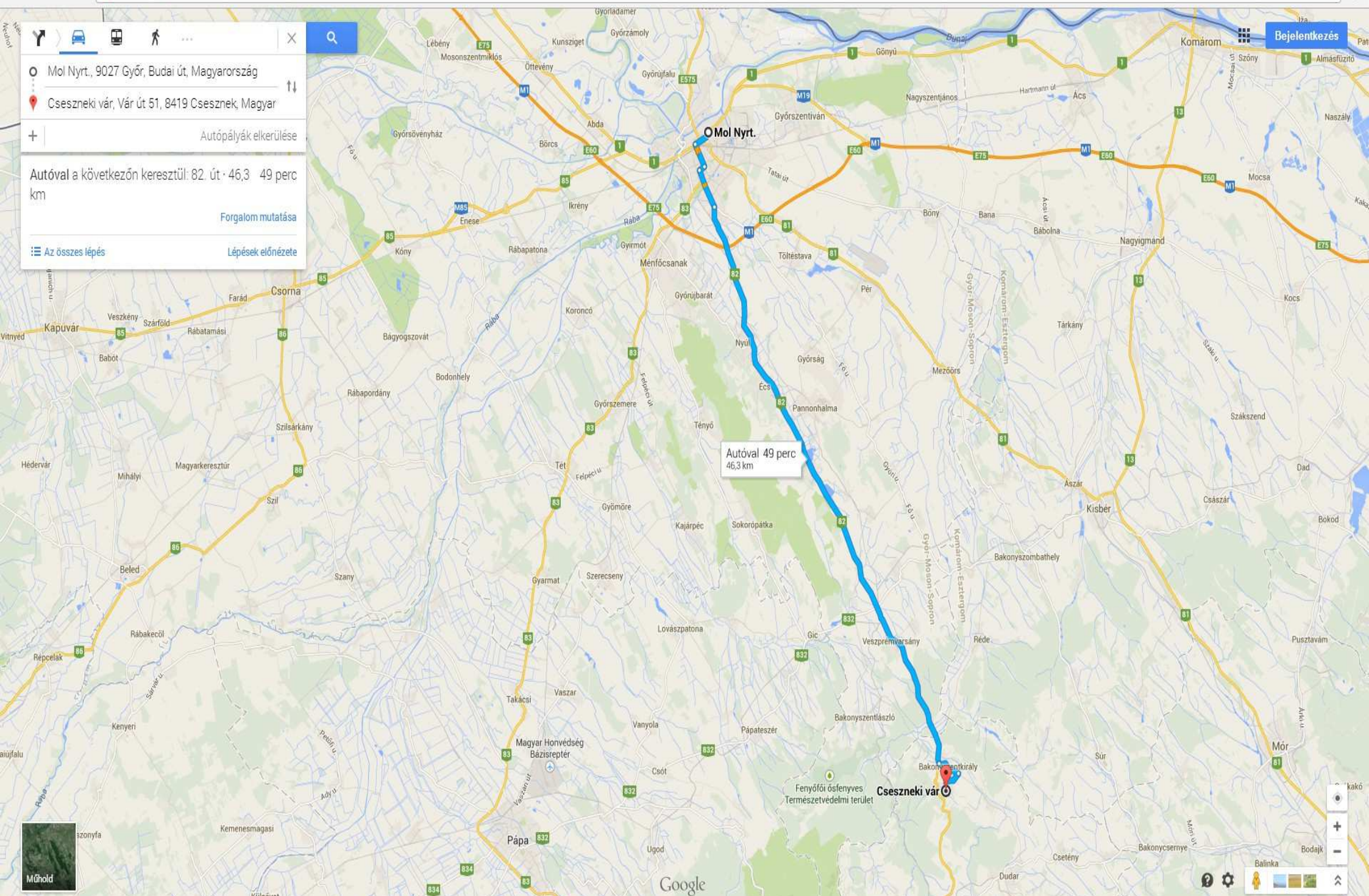


Autópályák elkerülése

Autóval a következőn keresztül: 82. út · 46,3 km · 49 perc

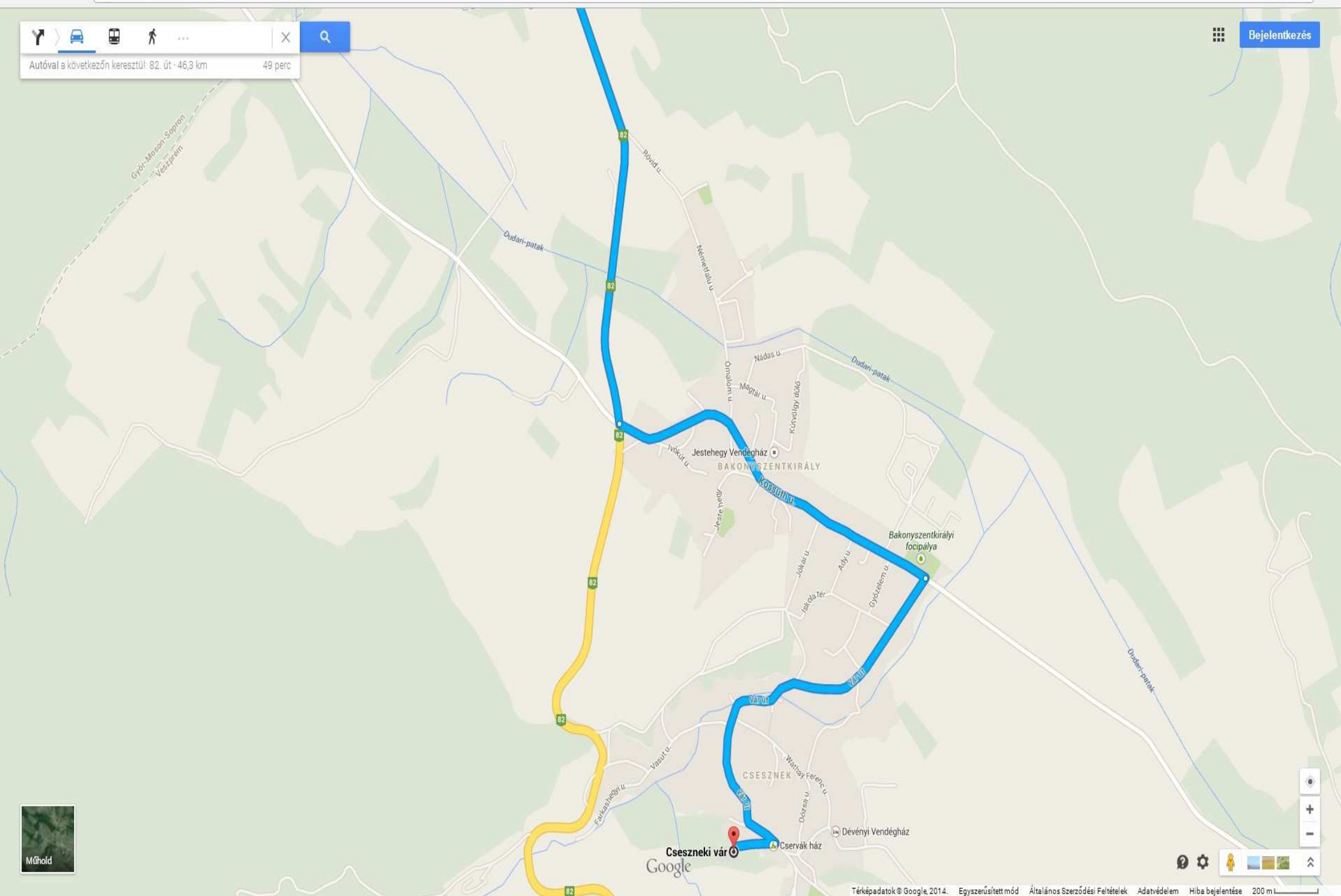
Forgalom mutatása

Az összes lépés Lépések előnézete



Autóval a következőn keresztül 82. út - 46,3 km 49 perc

Bejelentkezés



Autó

Cseszneki vár, Vár út 51, 8419 Csesznek, Magyar

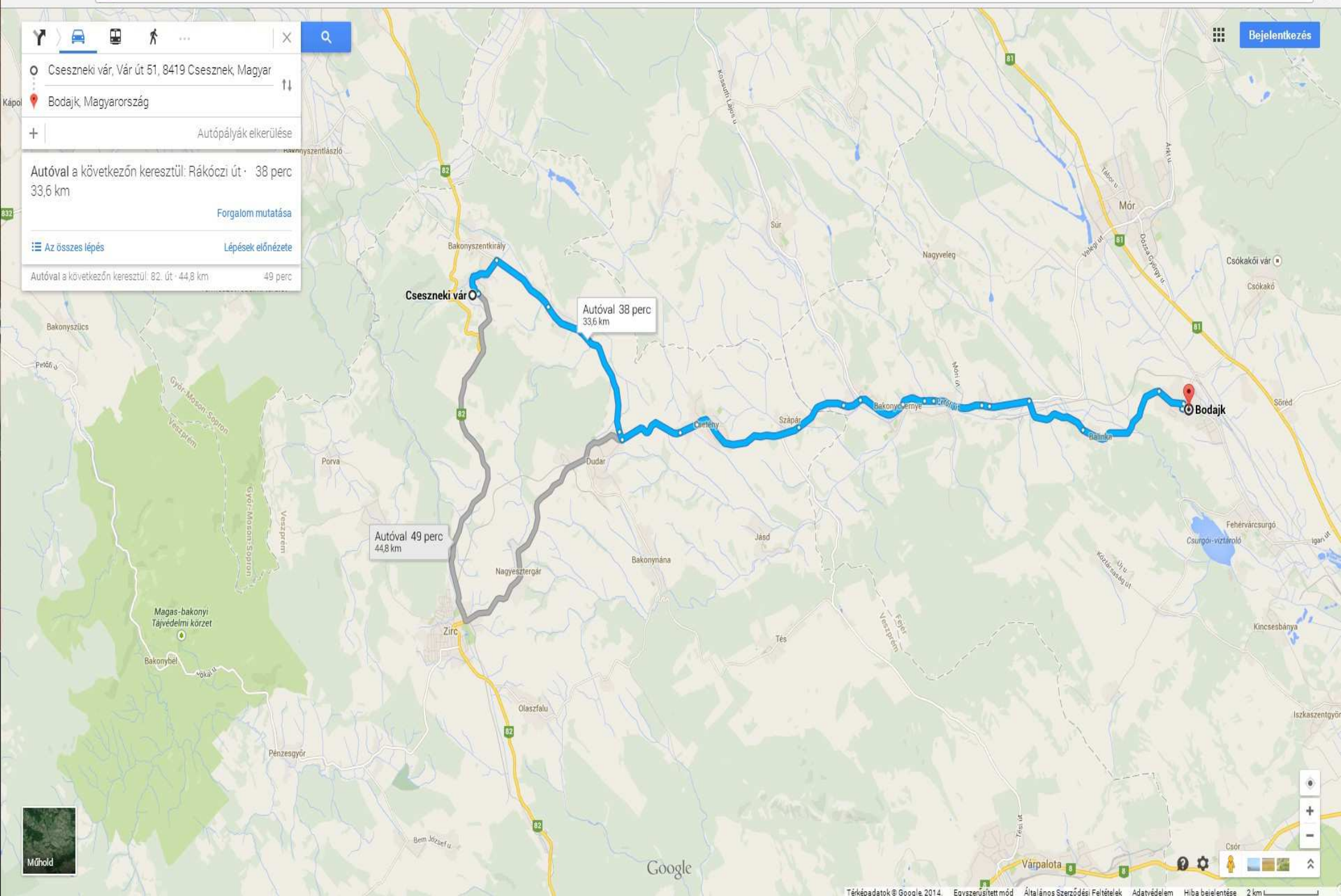
Bodajk, Magyarország

Autópályák elkerülése

Autóval a következőn keresztül: Rákóczi út · 38 perc
33,6 km [Forgalom mutatása](#)

[Az összes lépés](#) [Lépések előnézete](#)

Autóval a következőn keresztül: 82. út · 44,8 km 49 perc



Bejelentkezés



Google